

ГЕОДЕТСКИ СНИМАК к.п. 1518/2

К.О. Јаково

Размера 1:500



Стамбени објект:

спратност П+0

површина основе

$\Pi = 86.41 \text{ м}^2$

површина под наткривеном терасом

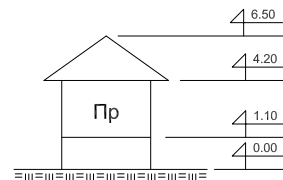
$\Pi = 2.83 \text{ м}^2$

површина под откритеном терасом

$\Pi = 10.00 \text{ м}^2$

површина под степеништима

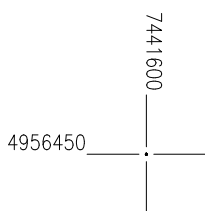
$\Pi = 2.37 \text{ м}^2$



Координате фасаде:

A $\frac{7441638.98}{4956395.11}$

B $\frac{7441641.68}{4956402.10}$



Помоћни објект:

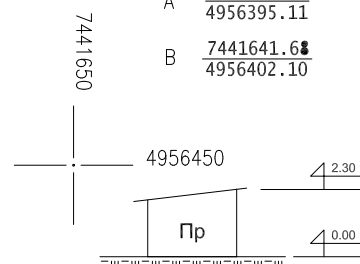
спратност П+0

површина основе

$\Pi = 52.88 \text{ м}^2$

површина под испустима

$\Pi = 16.11 \text{ м}^2$



Координате фасаде:

C $\frac{7441619.26}{4956404.12}$

D $\frac{7441621.39}{4956409.82}$

